




Wykaz drzew przeznaczonych do wycinki.

Nr drzewa w terenie	Rodzaj drzewa	Obwód pnia	Nr drzewa w terenie	Rodzaj drzewa	Obwód pnia
1	Brzoza	60	22	Topola	65
2	Olsza	77	23	Topola	76
3	Olsza	50	24	Topola	77
4	Olsza	64	25	Topola	82
5	Olsza	60	26	Topola	117
6	Olsza	55	27	Topola	83
7	Topola	71	28	Topola	84
8	Topola	65	29	Topola	89
9	Topola	100	30	Topola	103
10	Topola	70	31	Topola	112
11	Topola	72	32	Topola	122
12	Topola	73	33	Topola	70
13	Topola	89	34	Topola	63
14	Topola	85	35	Topola	62
15	Topola	80	36	Brzoza	82
16	Topola	110	37	Brzoza	105
17	Topola	92	38	Brzoza	62
18	Topola	85	39	Brzoza	52
19	Topola	59	40	Topola	75
20	Topola	99	41	Topola	84
21	Topola	67	—	—	—

Podkład mapowy jest zgodny z mapą do celów projektowych przyjętą do zasobu  
PODGiK pod nr GO 6642.1.1907.2022

Nazwa obiektu budowlanego

Rozbudowa drogi gminnej na działkach nr 1384/73, 1359/3 i 1384/78 w zakresie budowy zjazdów oraz budowa drogi gminnej wewnętrznej na działkach nr 1384/78, 1383/7, 1382/17 w m. Cygany.

Tytuł rysunku	Wykaz zieleni kolidującej.		Skala rysunku 1:250
Branża	Projektował	Podpis	
Drogowa	mgr inż. Beata BARSZCZ PDK/0086/POOD/10		
Branża	Sprawdził	Podpis	
Drogowa	mgr inż. Katarzyna Rokita Ziętek PDK/0022/POOD/08		
Branża	Opracował	Podpis	
Drogowa	mgr inż. Włodzimierz BARSZCZ		
Data sporządzenia rys.: Listopad 2022			nr rys.